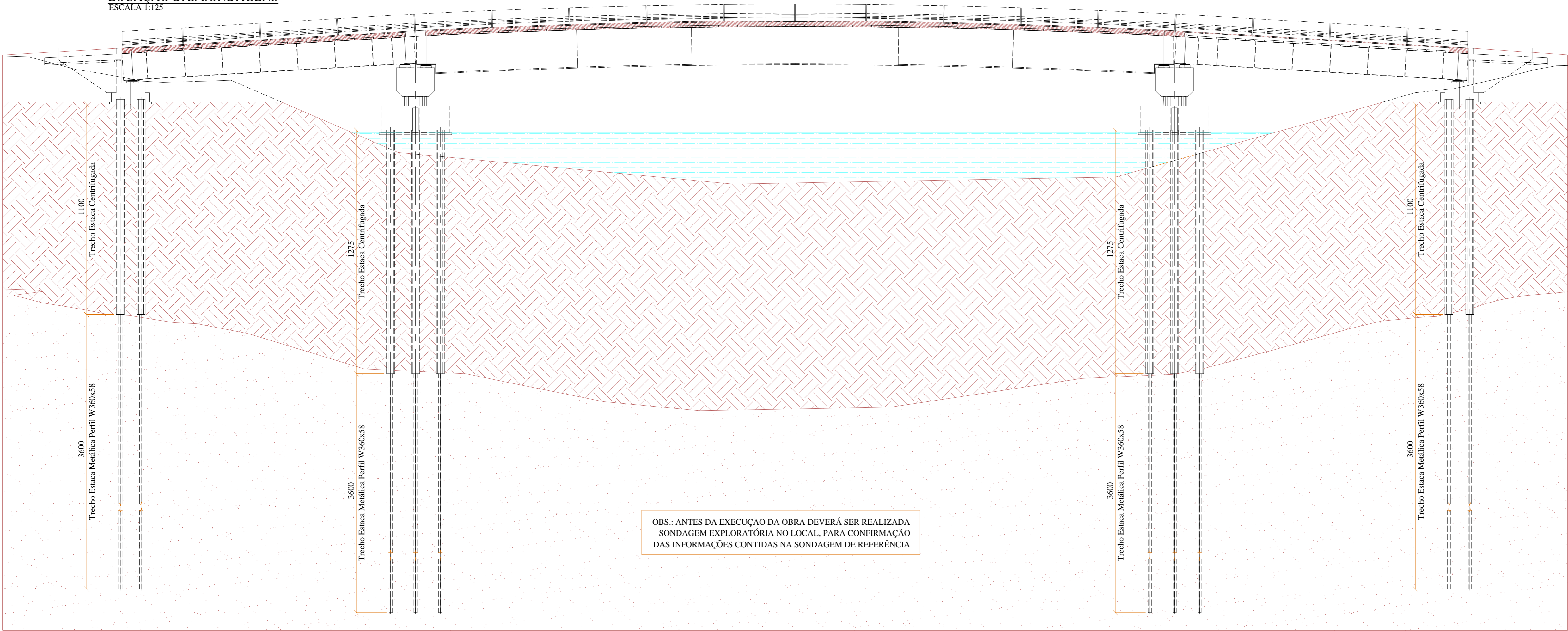
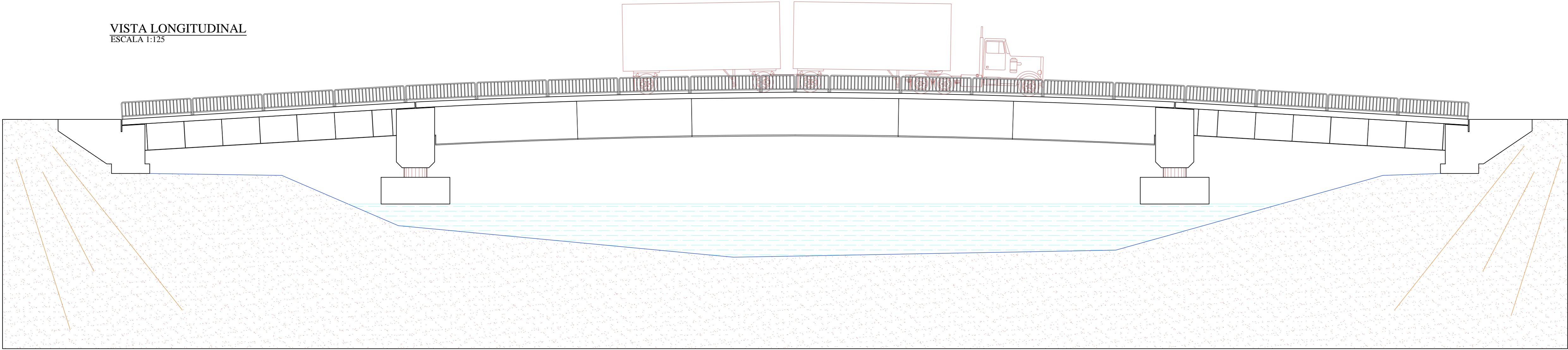


LOCAÇÃO DAS SONDAGENS
ESCALA 1:125

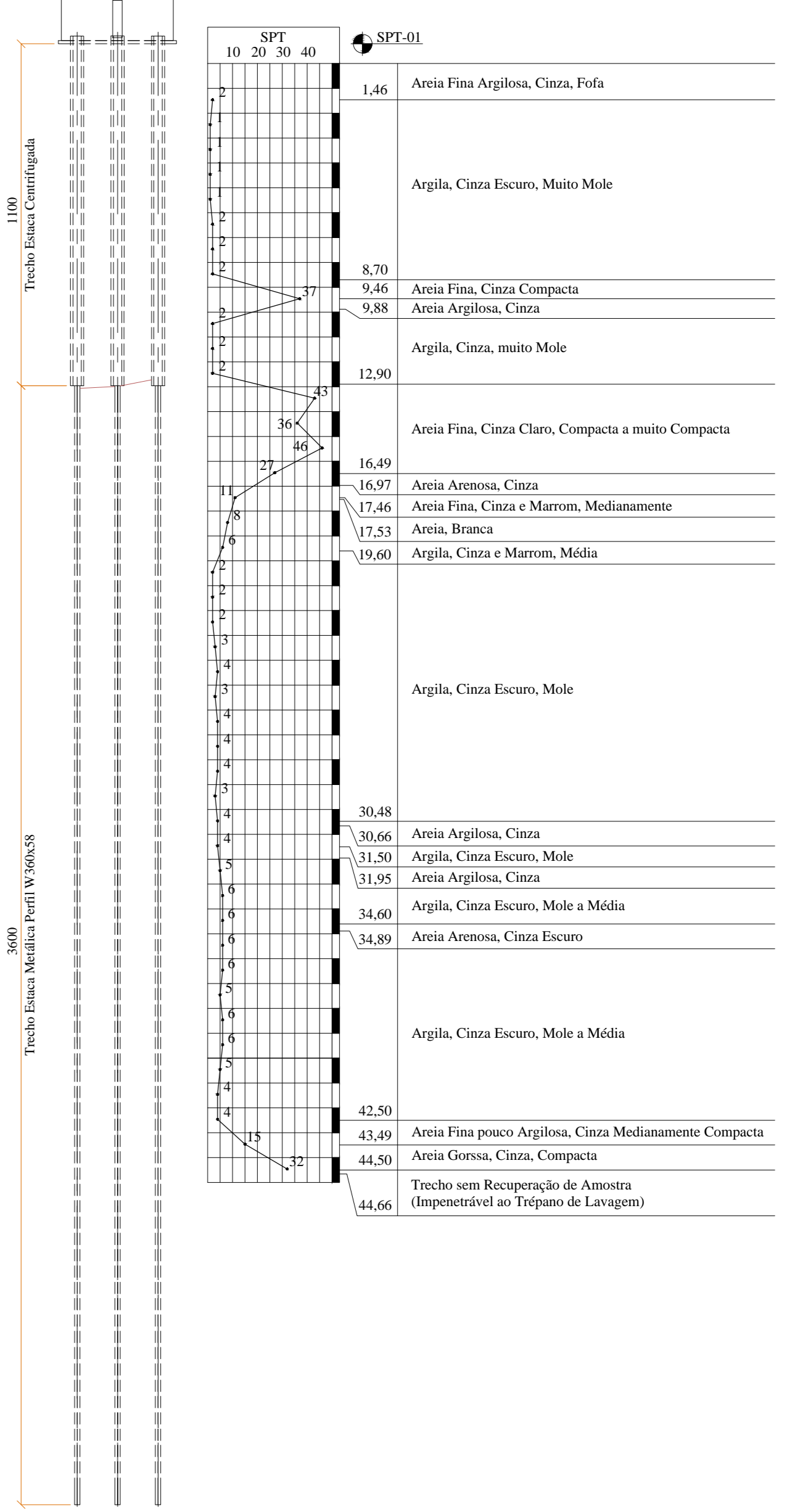


OBS.: ANTES DA EXECUÇÃO DA OBRA DEVERÁ SER REALIZADA SONDAGEM EXPLORATÓRIA NO LOCAL, PARA CONFIRMAÇÃO DAS INFORMAÇÕES CONTIDAS NA SONDAGEM DE REFERÊNCIA

VISTA LONGITUDINAL
ESCALA 1:125



SONDAGEM DE REFERÊNCIA
ESCALA 1:150



1	Revisão 1	02/2020	RN
0	Emissão inicial	12/2019	RN
AÇÃO	DESCRIÇÃO	DATA	RESPONSÁVEL



ASSOCIAÇÃO DOS MUNICÍPIOS DA REGIÃO DA FOZ DO RIO ITAJAÍ
Rua Luiz Lopes Gonzaga, 1655 - Bairro São Vicente - CEP 88309-421 - Itajaí-SC - CREA-SC 050.968-0
www.amfri.org.br amfri@amfri.org.br

Prefeitura Municipal de Itajaí
Estado de Santa Catarina

PONTE EM CONCRETO - TB 45
Av. Nilo Bittencourt, sobre o canal de retificação do Rio Itajaí Mirim

Data Dez/2019	Projeto PONTE EM CONCRETO - TB 45	Conteúdo da Folha PROJETO EXECUTIVO: - LOCAÇÃO DAS SONDAGENS - VISTA LONGITUDINAL
Escala Indicadas	Estatística Vide quadro estatístico em prancha	
Desenho Alice Frainer	Prefeitura Municipal	Responsável Técnico
Folha 03/30	Volnei José Morastoni Prefeito Municipal	Ralf Nordt Engº Civil - CREA SC 018759-9